

**Bandbreiten  
Down- und Upstream**

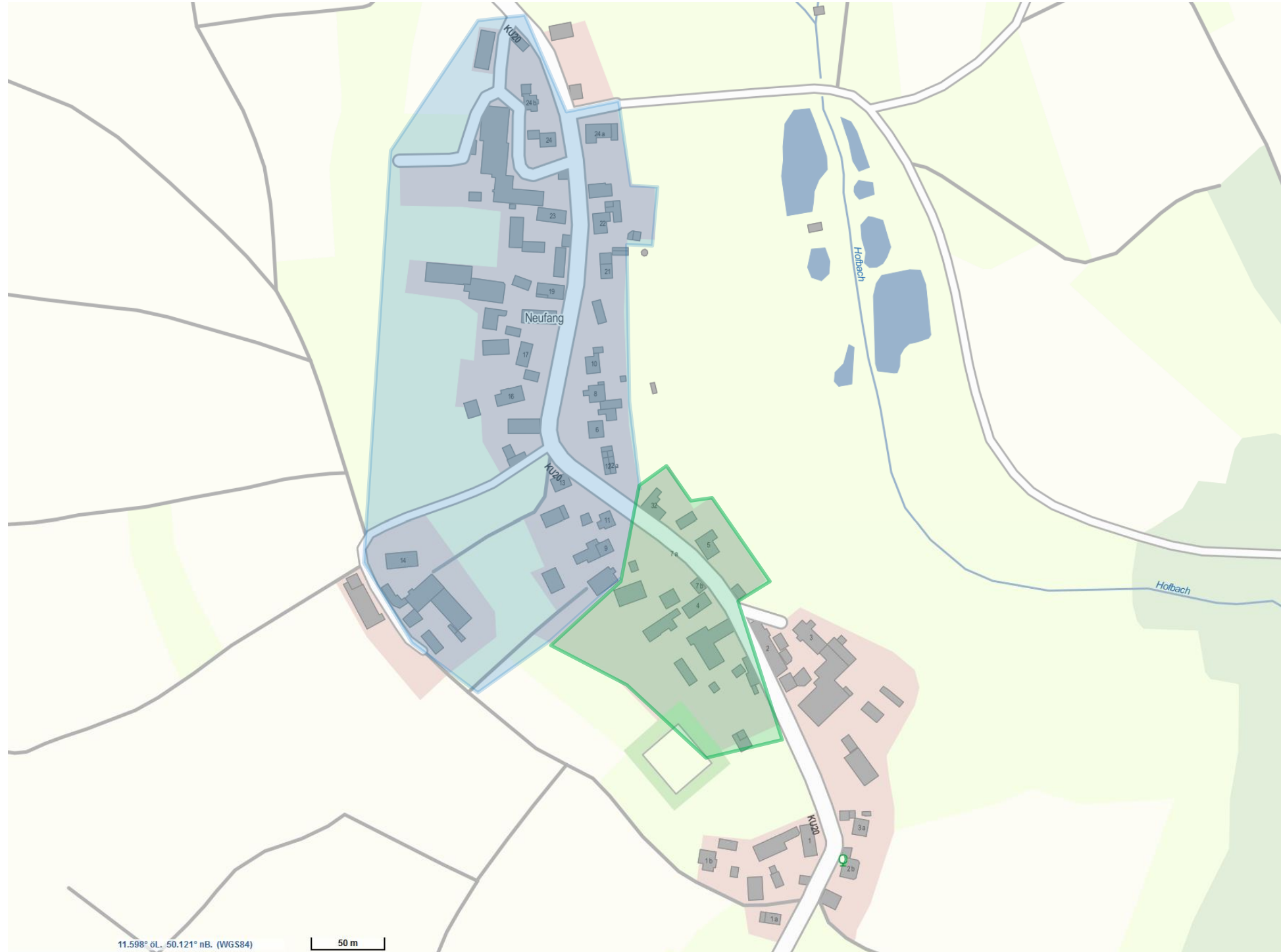
|                        |
|------------------------|
| >= 30 Mbit/s / 2Mbit/s |
| 16 Mbit/s / 1Mbit/s    |
| <= 15 Mbit/s / 1Mbit/s |

**Hinweis:** Die Karte dient nur zur Übersicht der Lage des Erschließungsgebietes im Gemeindegebiet. siehe Detailkarten 1-7

Quelle Kartenmaterial:  
<http://www.geoportal.bayern.de/bayernatlas/>

Erschließungsgebiet

|            |                       |
|------------|-----------------------|
| Bearbeiter | Reuther NetConsulting |
| Version    | Auswahlverfahren      |
| Datum      | 23.01.2015            |



## Bandbreiten Down- und Upstream

|                        |
|------------------------|
| >= 30 Mbit/s / 2Mbit/s |
| 16 Mbit/s / 1Mbit/s    |
| <= 15 Mbit/s / 1Mbit/s |

Quelle Kartenmaterial:  
<http://www.geoportal.bayern.de/bayernatlas/>

|            |                       |
|------------|-----------------------|
| Bearbeiter | Reuther NetConsulting |
| Version    | Auswahlverfahren      |
| Datum      | 23.01.2015            |



### Bandbreiten Down- und Upstream

|                        |
|------------------------|
| >= 30 Mbit/s / 2Mbit/s |
| 16 Mbit/s / 1Mbit/s    |
| <= 15 Mbit/s / 1Mbit/s |

Quelle Kartenmaterial:  
<http://www.geoportal.bayern.de/bayernatlas/>

|            |                       |
|------------|-----------------------|
| Bearbeiter | Reuther NetConsulting |
| Version    | Auswahlverfahren      |
| Datum      | 23.01.2015            |

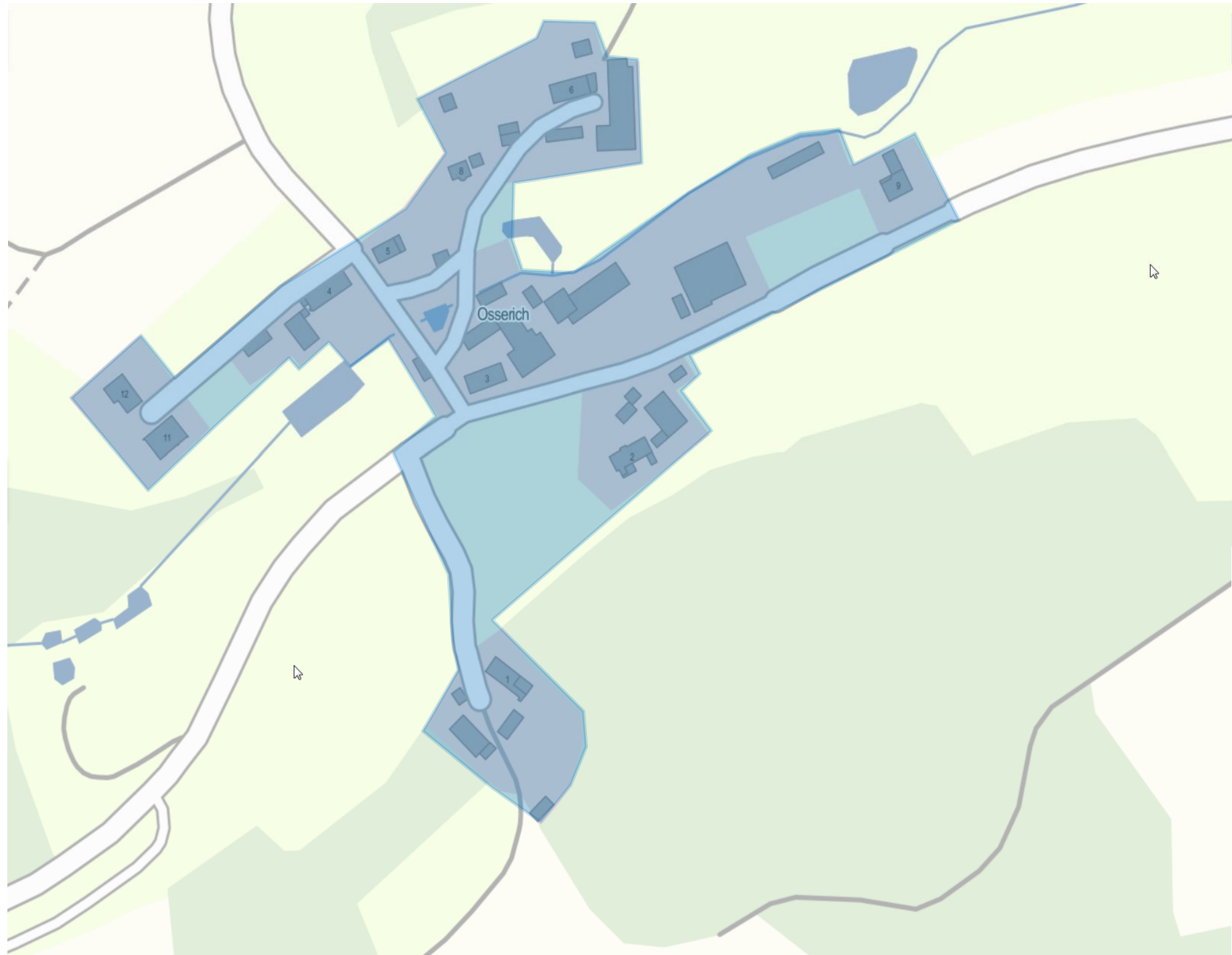


**Bandbreiten  
Down- und Upstream**

|                        |
|------------------------|
| >= 30 Mbit/s / 2Mbit/s |
| 16 Mbit/s / 1Mbit/s    |
| <= 15 Mbit/s / 1Mbit/s |

Quelle Kartenmaterial:  
<http://www.geoportal.bayern.de/bayernatlas/>

|            |                       |
|------------|-----------------------|
| Bearbeiter | Reuther NetConsulting |
| Version    | Auswahlverfahren      |
| Datum      | 23.01.2015            |

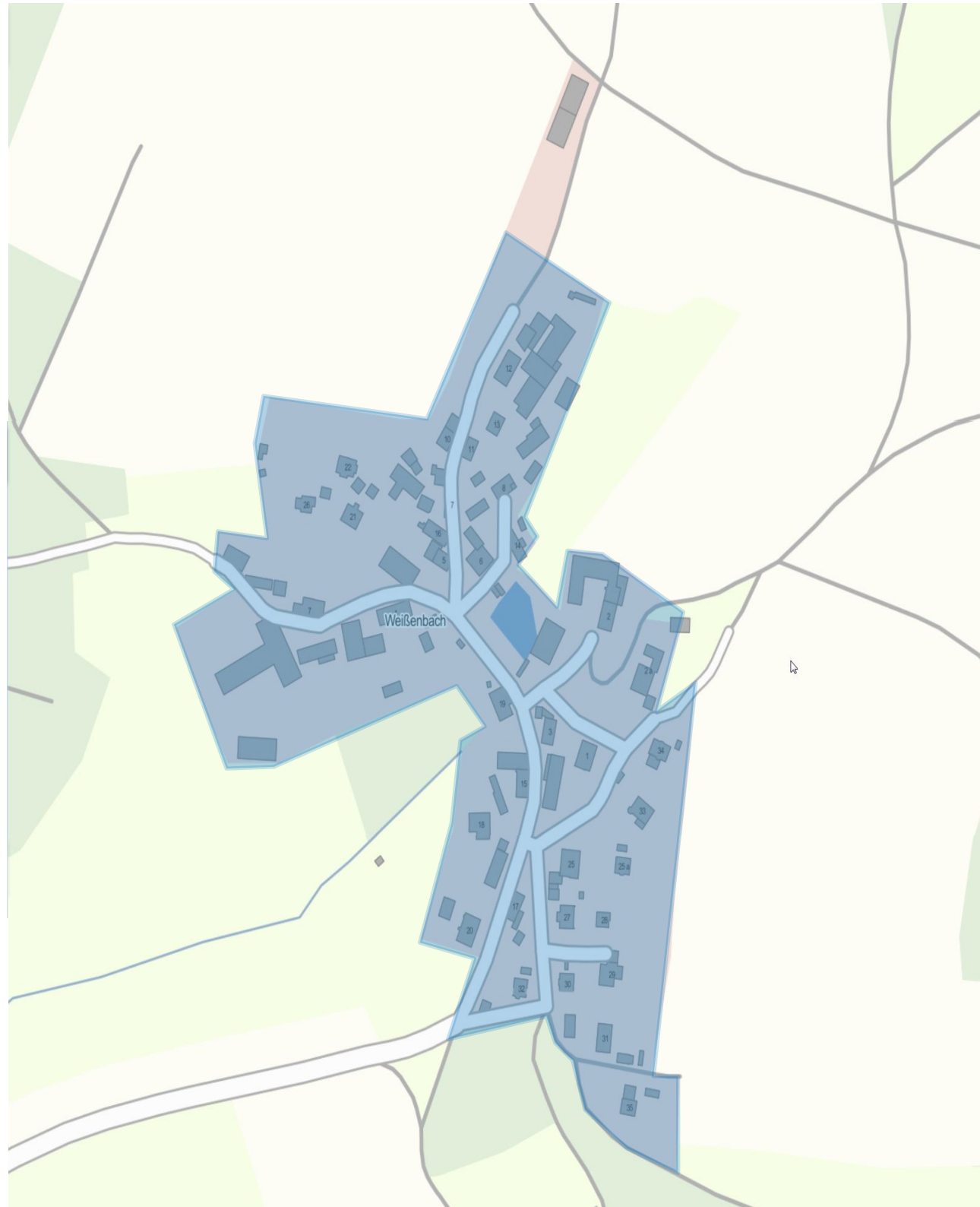


### Bandbreiten Down- und Upstream

|                        |
|------------------------|
| >= 30 Mbit/s / 2Mbit/s |
| 16 Mbit/s / 1Mbit/s    |
| <= 15 Mbit/s / 1Mbit/s |

Quelle Kartenmaterial:  
<http://www.geoportal.bayern.de/bayernatlas/>

|            |                       |
|------------|-----------------------|
| Bearbeiter | Reuther NetConsulting |
| Version    | Auswahlverfahren      |
| Datum      | 23.01.2015            |



### Bandbreiten Down- und Upstream

|                        |
|------------------------|
| >= 30 Mbit/s / 2Mbit/s |
| 16 Mbit/s / 1Mbit/s    |
| <= 15 Mbit/s / 1Mbit/s |

Quelle Kartenmaterial:  
<http://www.geoportal.bayern.de/bayernatlas/>

|            |                       |
|------------|-----------------------|
| Bearbeiter | Reuther NetConsulting |
| Version    | Auswahlverfahren      |
| Datum      | 23.01.2015            |



### Bandbreiten Down- und Upstream

|                        |
|------------------------|
| >= 30 Mbit/s / 2Mbit/s |
| 16 Mbit/s / 1Mbit/s    |
| <= 15 Mbit/s / 1Mbit/s |

Quelle Kartenmaterial:  
<http://www.geoportal.bayern.de/bayernatlas/>

|            |                       |
|------------|-----------------------|
| Bearbeiter | Reuther NetConsulting |
| Version    | Auswahlverfahren      |
| Datum      | 23.01.2015            |



### Bandbreiten Down- und Upstream

|                        |
|------------------------|
| >= 30 Mbit/s / 2Mbit/s |
| 16 Mbit/s / 1Mbit/s    |
| <= 15 Mbit/s / 1Mbit/s |

Quelle Kartenmaterial:  
<http://www.geoportal.bayern.de/bayernatlas/>

|            |                       |
|------------|-----------------------|
| Bearbeiter | Reuther NetConsulting |
| Version    | Auswahlverfahren      |
| Datum      | 23.01.2015            |